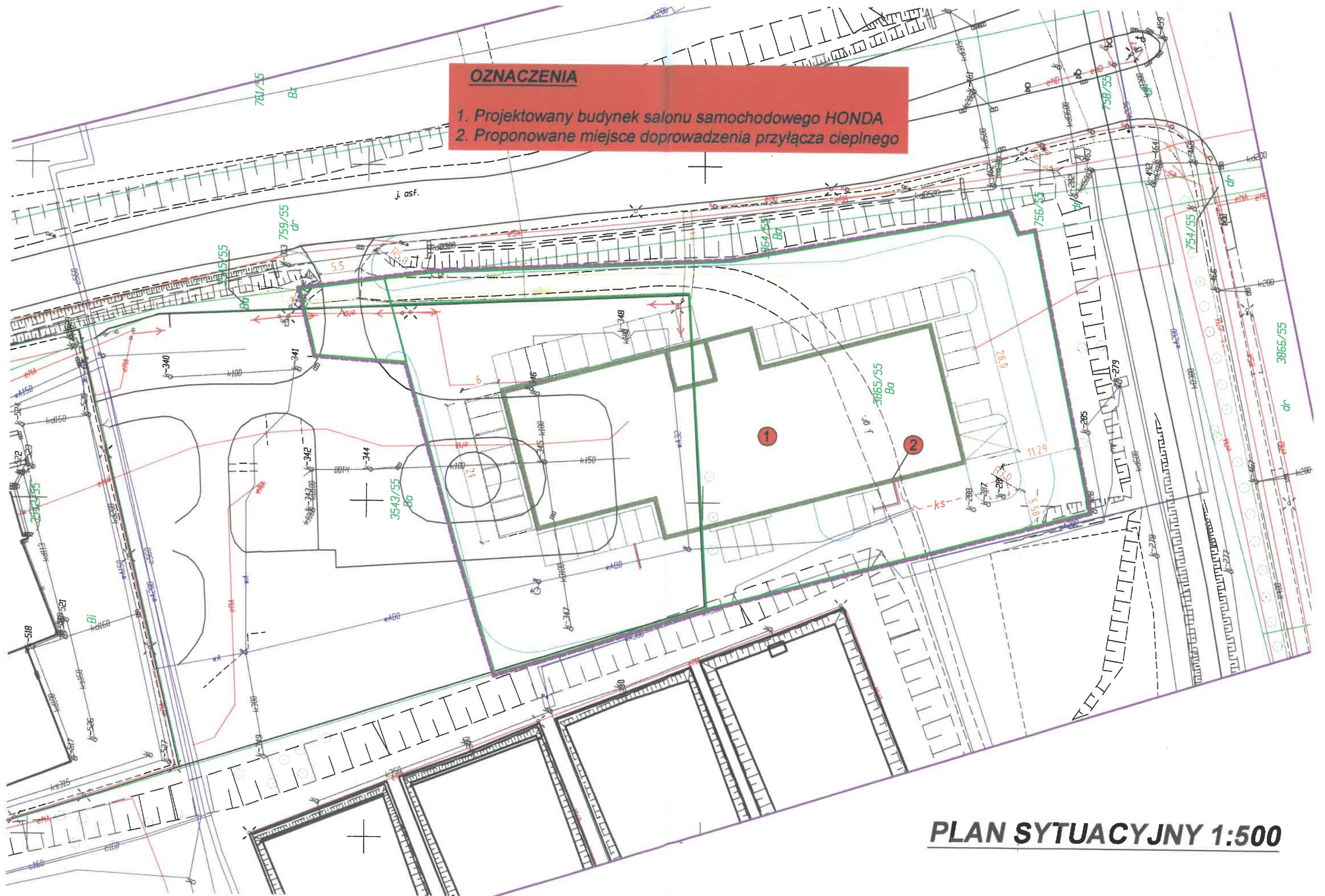


### OZNACZENIA

1. Projektowany budynek salonu samochodowego HONDA
2. Proponowane miejsce doprowadzenia przyłącza ciepłego



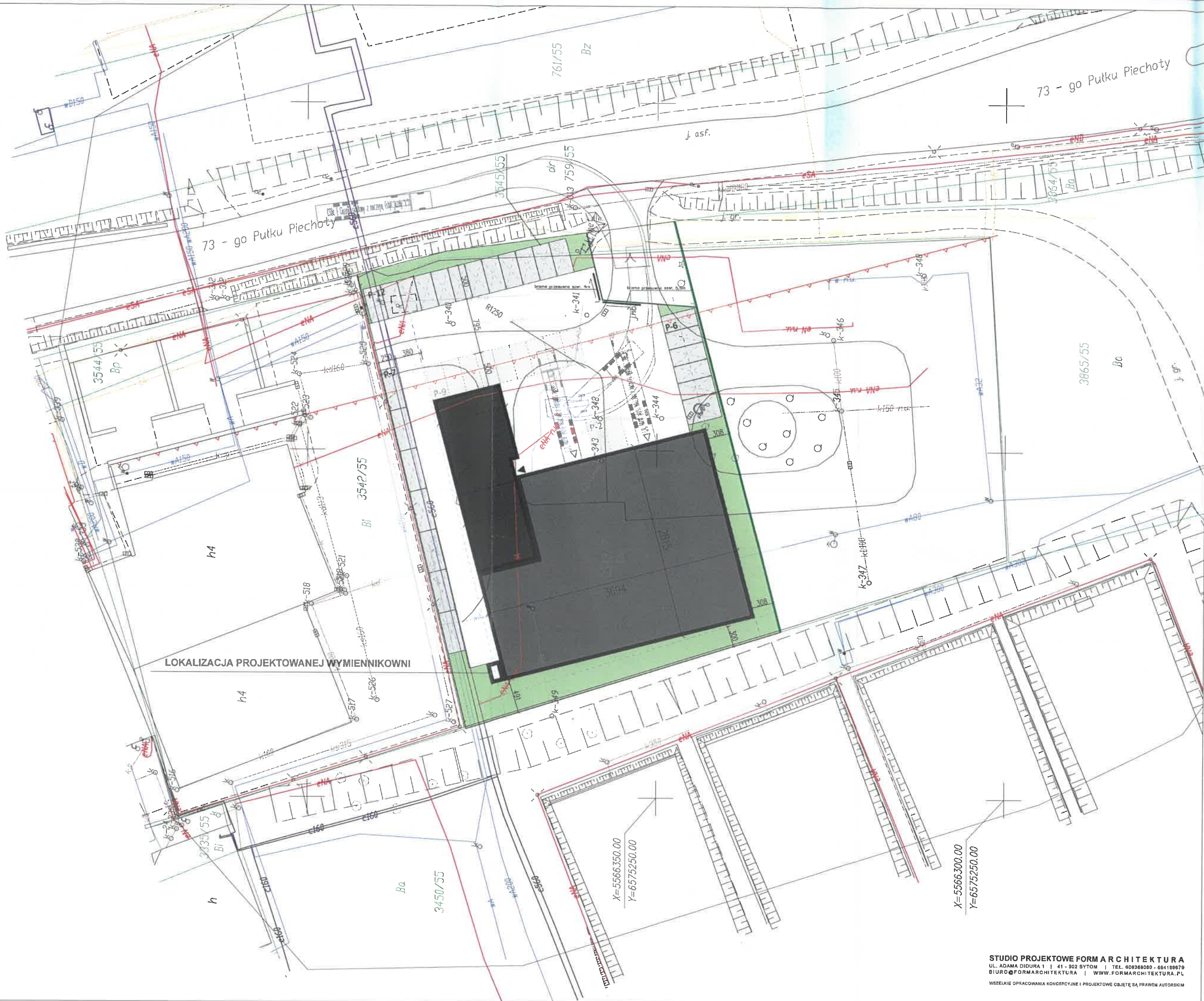
**PLAN SYTUACYJNY 1:500**



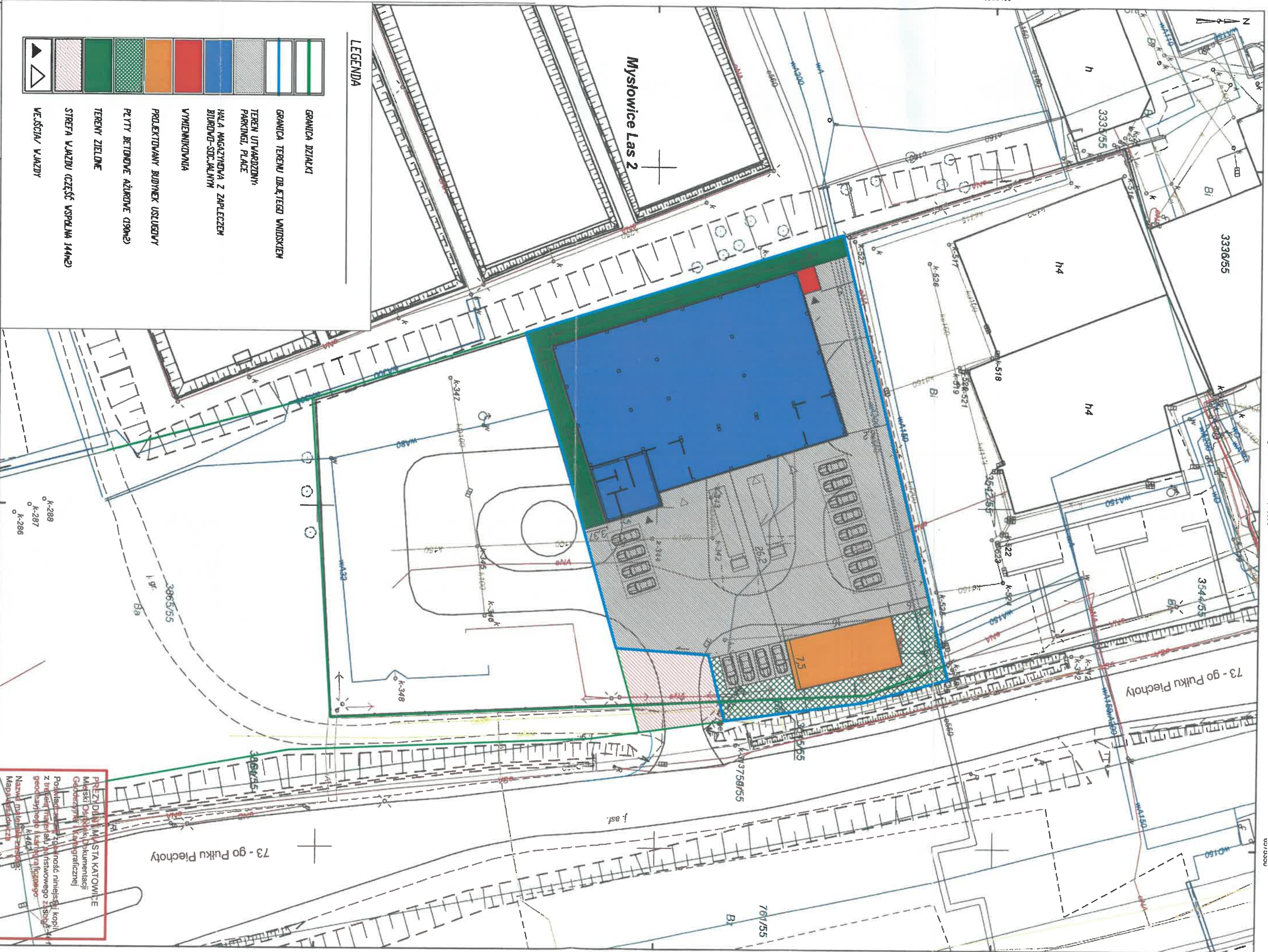
# Mapa do celów projektowych

skala 1:500

Sekcja układu 2000: 6.129.30.18.3.1







**LEGENDA**

	GRANICA DZIAŁKI
	GRANICA TERENU OBŁĘTEGO WNIOSKIEM
	TEREN UTWARDZONY, PARKINGI, PLACE
	HALA MAGAZYNOWA Z ZAPLECZEM BIUROVO-SOCJALNYM
	WYMIENIKOWNA
	PROJEKTOWANY BUDINEK USŁUBOWY
	PLATY BETONOWE NAZIWOJE (190m <sup>2</sup> )
	TERENY ZIELONE
	STREFA WJAZDU (CZĘŚĆ WSPOLNA 144m <sup>2</sup> )
	WEJŚCIA / WJAZDY

województwo śląskie 65 15250 6575300

Gmina: M. Katowice

Redakcja mapy została opracowana dla skali 1:500

**MAPA ZASADNICZA**

**SKALA 1:500**

Wydruk: Elżbieta Smardzewska

**PREZIDIUM MIASTA KATOWICE**  
 Miejski Działek i Dokumentacji Geodezyjnej i Kartograficznej

Posiada prawo: gromadzi, przechowuje, kopiuje i przekazuje mapy i plany, a w szczególności z geodezyjnego i kartograficznego

Nazwa i adres: **Wydział Geodezji**  
 ul. **Swadzi**

Identyfikator ewidencyjny materiału zasobu: P.2469/2017.1  
 Data wykonania kopii: Katowice, dn. 31.07.2017r.  
 zlec. G-III.6642.2.3749.2017